MINISTERIO DE BIENES NACIONALES
DIVISION DEL CATASTRO NACIONAL
DE LOS BIENES DEL ESTADO

| UBICACION | PLANO N° - V-7-3041-CU | |
|---|---|---|
| REGION : V 05<br>PROVINCIA : SAN ANTONIO 7<br>COMUNA : SAN ANTONIO 01<br>LUGAR : TEJAS VERDES<br>DIRECCION : LOS CLAVELES 543 (BLOCK 1)<br>LOS CLAVELES 554 (BLOCK 2)<br>C.CATASTRO : 208 - 286 | F I S C O<br>DL 1939/77 | SUPERVISION<br>LUIS ALVAREZ G.<br>ING. EJEC. GEOMENSURA<br>JUAN GORGERINO H.<br>TECNICO TOPOGRAFO |
| Orientación UTM<br>N | OBSERVACIONES<br>INSCRIPCION A<br>FOJAS: 1095 N°: 757 AÑO: 1995<br>C.B.R.: SAN ANTONIO<br>ROL SII:<br>ACTUALIZA Y REEMPLAZA AL PLANO N°: no hay | EJECUTOR<br>DOPPLER<br>JORGE ALDAYUZ R.<br>GEOMENSOR - JEFE TECNICO |
| SAA208C.DWG | ESCALA 1 : 250 / SUPERFICIES [mts.²] Terreno: ACOGIDA A LEY DE PISOS / Construido: 289.68 | FECHA : AGOSTO 1998 |

MINISTERIO DE BIENES NACIONALES
MARIANO MUÑOZ G.
V REGION
SECRETARIO REGIONAL MINISTERIAL

## PLANO DE UBICACION
ESCALA 1 : 2.000

## PLANTAS POR PISOS

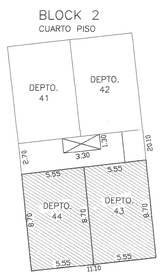


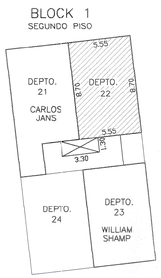


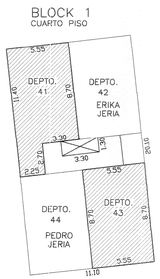


| SUPERFICIES | | ROL |
|---|---|---|
| BLOCK 1 | EDIFICADA m2 | SII |
| DEPTO.22 | 48.28 | 8329- 6 |
| DEPTO.41 | 57.40 | 8329-13 |
| DEPTO.43 | 48.28 | 8329-15 |
| BLOCK 2 | EDIFICADA m2 | SII |
| DEPTO.14 | 48.28 | 8327- 4 |
| DEPTO.23 | 48.28 | 8327- 7 |
| DEPTO.43 | 48.28 | 8327-15 |
| DEPTO.44 | 48.28 | 8327-16 |
| TOTAL | 347.10 | |

REFERENCIAS

- PLANO EJECUTADO EN BASE A RESTITUCION FOTOGRAMETRICA DE VUELO S.A.F. AÑO 1994.
- DATUM USADO : PSAD-56 MERIDIANO CENTRAL 69° ZONA 19.
- GEORREFERENCIACION MEDIANTE POSICIONAMIENTO SATELITAL CON G.P.S.
- DIMENSIONES EN METROS.